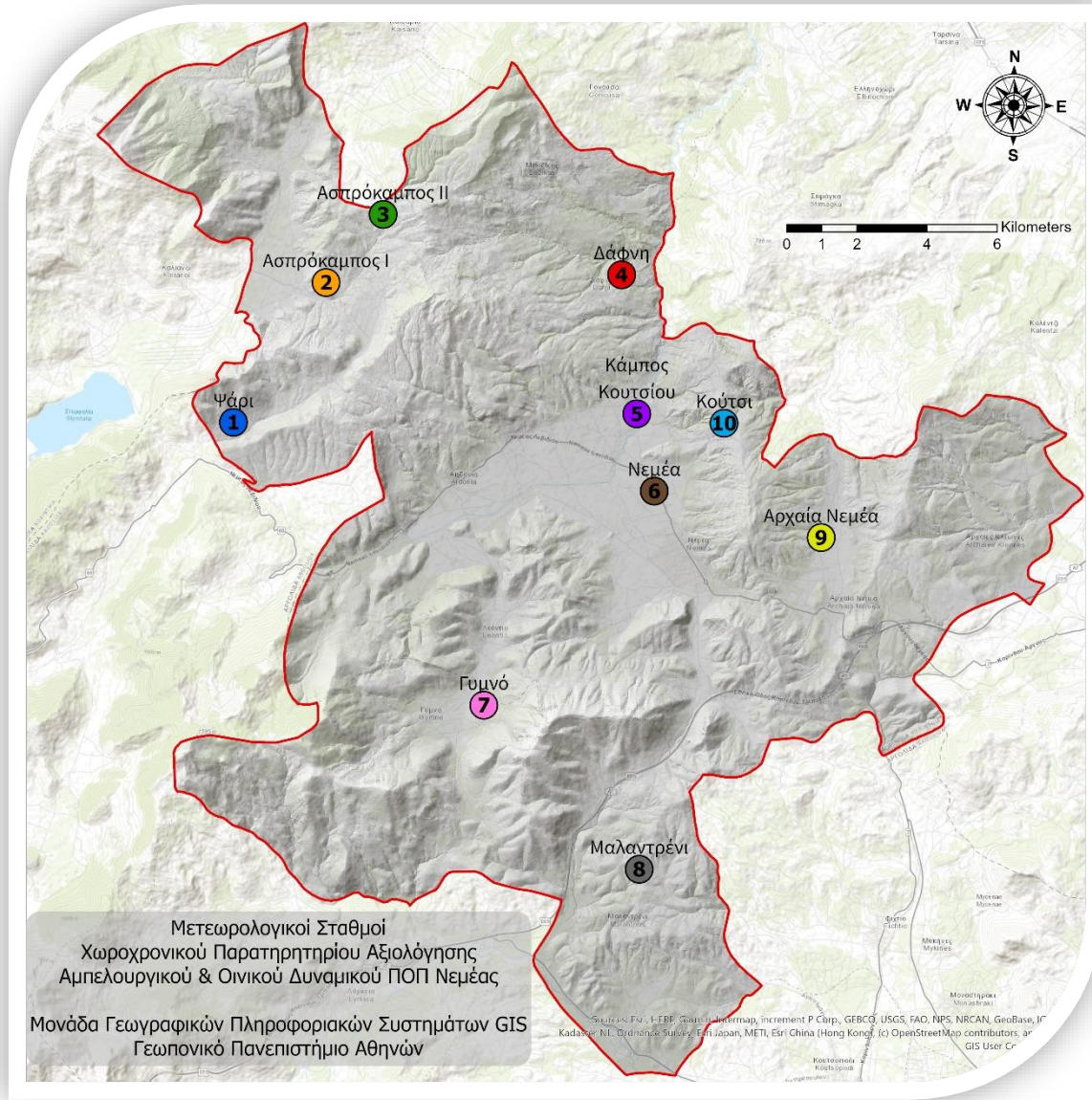


# Άγρομετεωρολογικό δελτίο Νεμέας

ΜΑΙΟΣ  
2021



ΕΡΕΥΝΗΤΙΚΗ ΜΟΝΑΔΑ GIS

Γεωπονικό Πανεπιστήμιο Αθηνών

Μέση-Μέγιστη-Ελάχιστη Θερμοκρασία Μαΐου (°C)										
	01 Ψάρι	02 Ασπρόκαμπος I	03 Ασπρόκαμπος II	04 Δάφνη	05 Κάμπος Κουτσίου	06 Νεμέα	07 Γυμνό	08 Μαλαντρένι	09 Αρχαία Νεμέα	10 Κούτσι
<b>Μέση</b>	12,4	11,9	11,4	13,9	13,4	13,6	13,9	14,5	13,4	13,6
<b>Μέγιστη</b>	29,7	30,4	27,6	32,3	32,1	30,9	31,8	28,2	29,1	29,6
<b>Ελάχιστη</b>	-2,8	-3,1	-2,4	-0,7	-6,1	-4,9	-0,4	2,3	-3,1	1

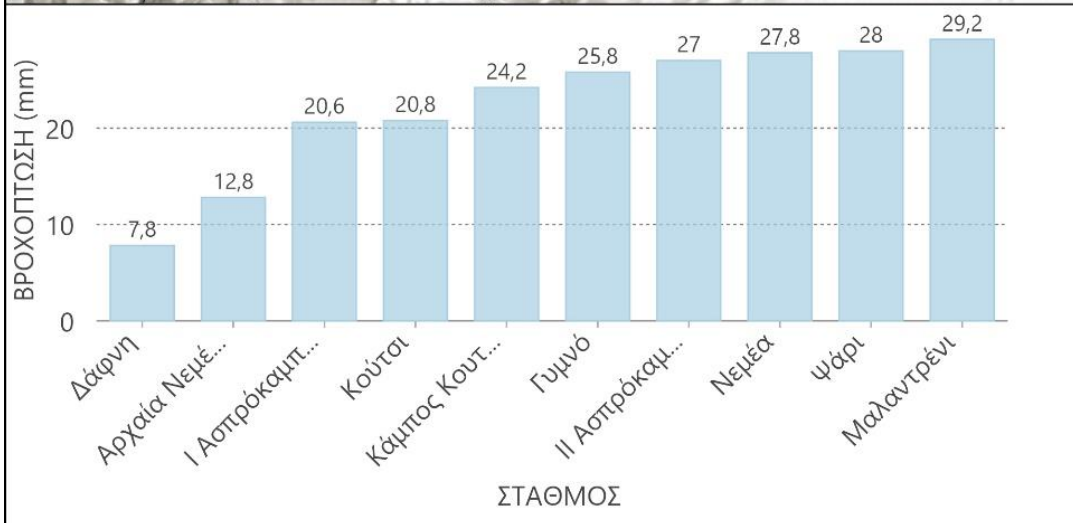
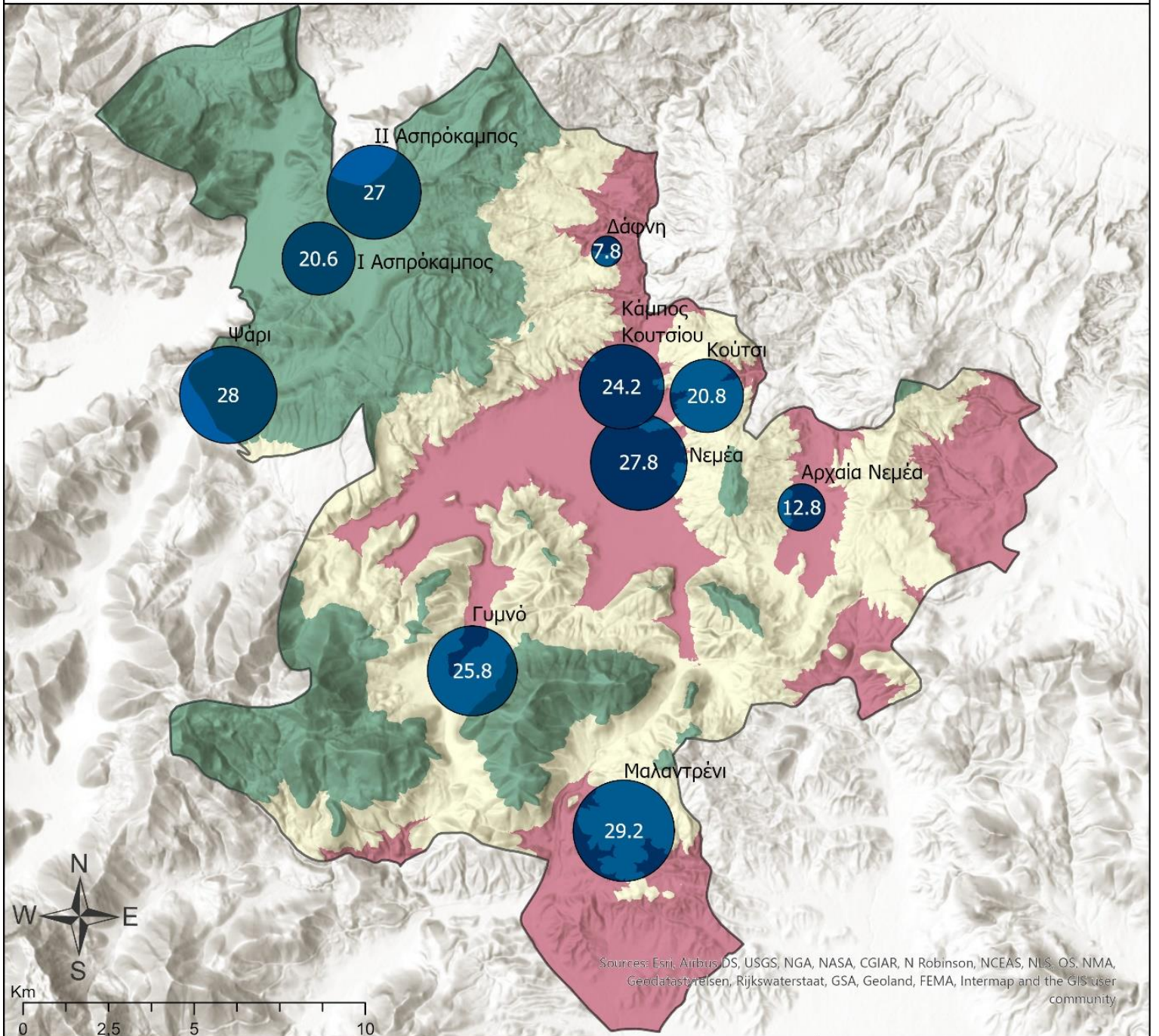
Συνολική Βροχόπτωση Μαΐου (mm)										
	01 Ψάρι	02 Ασπρόκαμπος I	03 Ασπρόκαμπος II	04 Δάφνη	05 Κάμπος Κουτσίου	06 Νεμέα	07 Γυμνό	08 Μαλαντρένι	09 Αρχαία Νεμέα	10 Κούτσι
<b>Βροχόπτωση</b>	28	20,6	27	7,8	24,2	27,8	25,8	29,2	12,8	20,8

Συνολική Εξατμισοδιαπνοή Μαΐου (mm)										
	01 Ψάρι	02 Ασπρόκαμπος I	03 Ασπρόκαμπος II	04 Δάφνη	05 Κάμπος Κουτσίου	06 Νεμέα	07 Γυμνό	08 Μαλαντρένι	09 Αρχαία Νεμέα	10 Κούτσι
<b>Εξατμισοδιαπνοή</b>	104,9	105,9	90	76,1	92,8	94,2	95,9	91,9	64,5	78,1


Κόκκινο = Υψηλότερη τιμή μήνα

Μπλε = Χαμηλότερη τιμή μήνα

# ΒΡΟΧΟΠΤΩΣΗ ΜΑΪΟΥ 2021



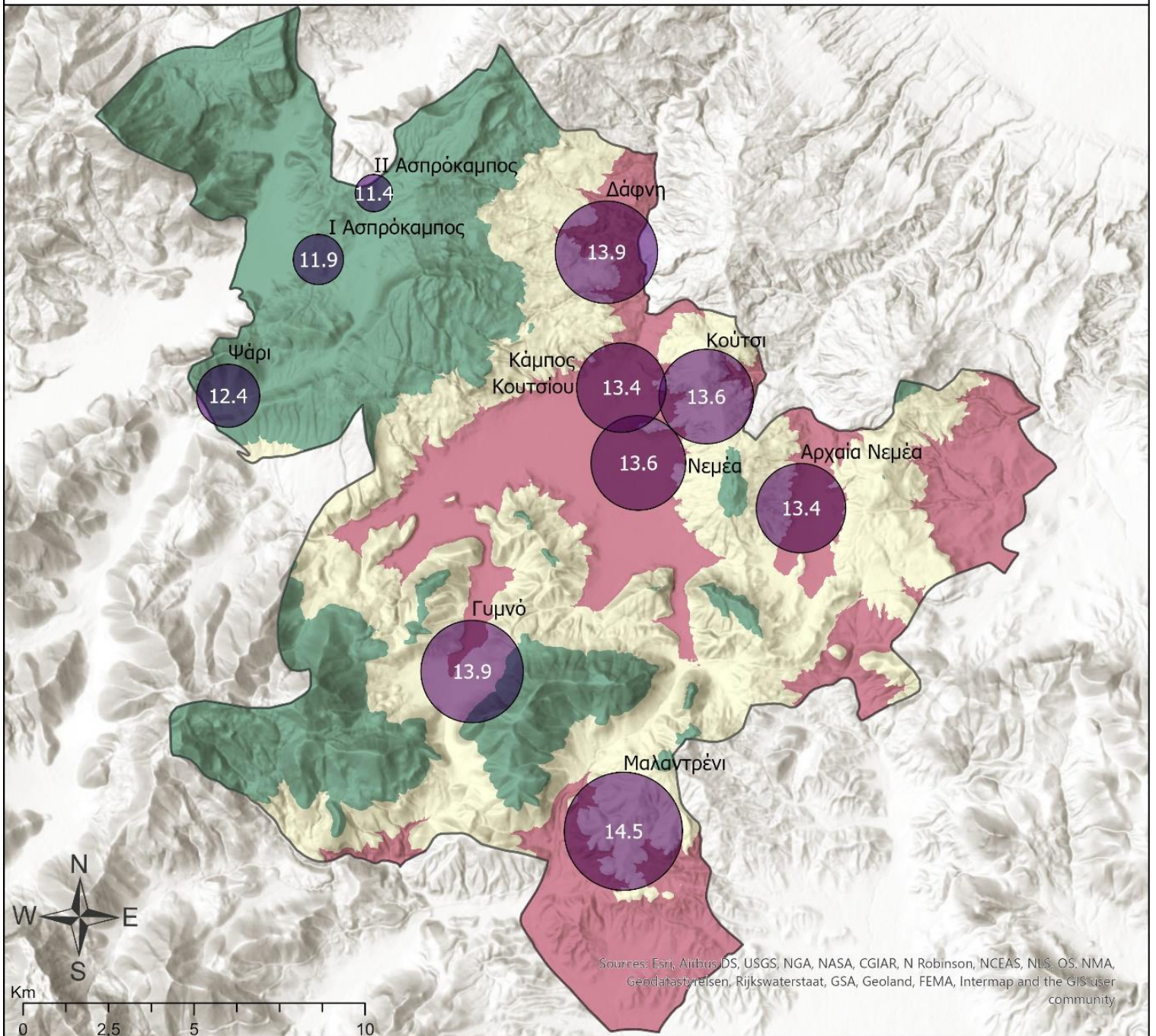
## Υψομετρικές Ζώνες (m)



## Βροχόπτωση (mm)



# ΜΕΣΗ ΘΕΡΜΟΚΡΑΣΙΑ ΜΑΪΟΥ 2021



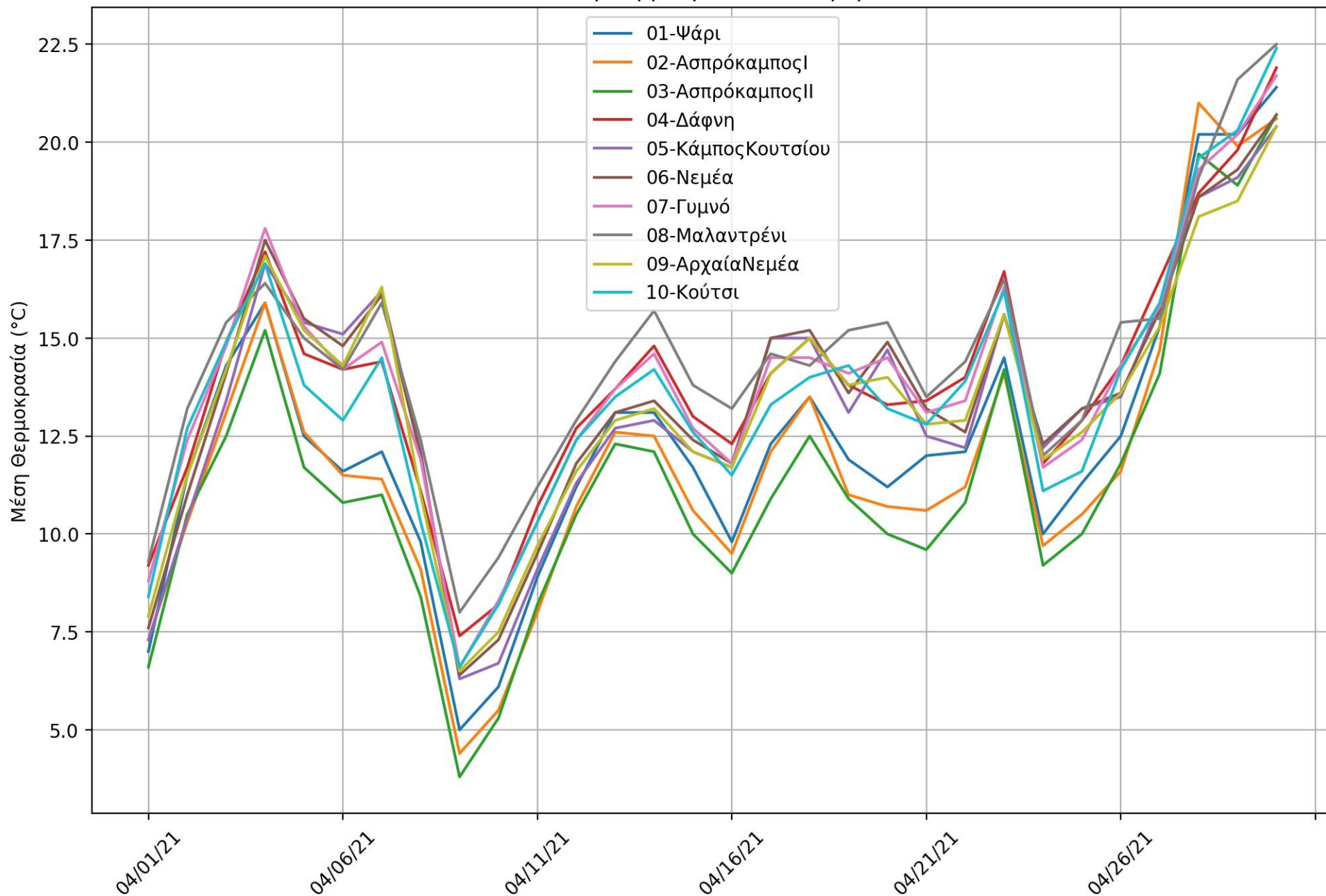
## Υψομετρικές Ζώνες (m)



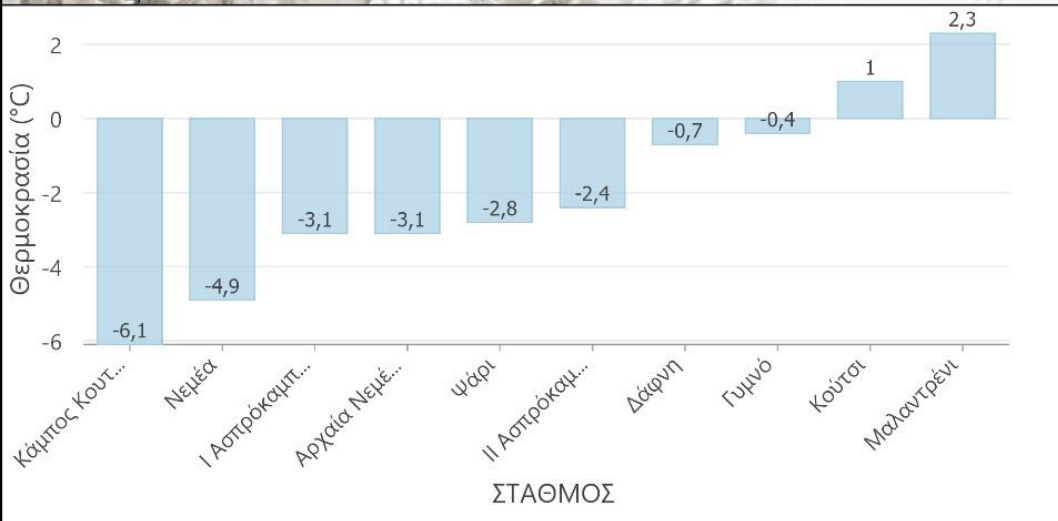
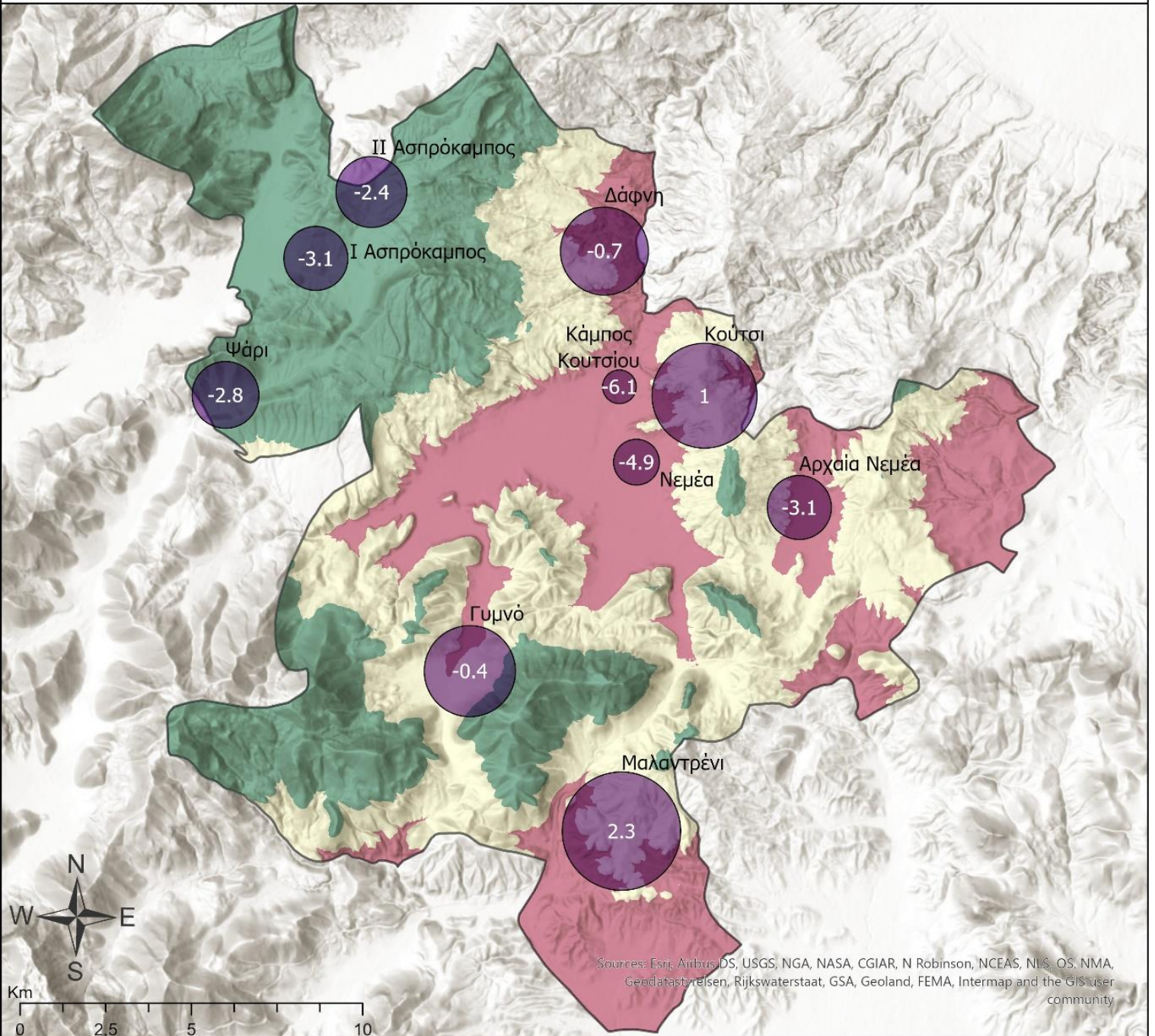
## Μέση Θερμοκρασία (°C)



Μέση Θερμοκρασία Ανά Ημέρα



# ΕΛΑΧΙΣΤΗ ΘΕΡΜΟΚΡΑΣΙΑ ΜΑΪΟΥ 2021



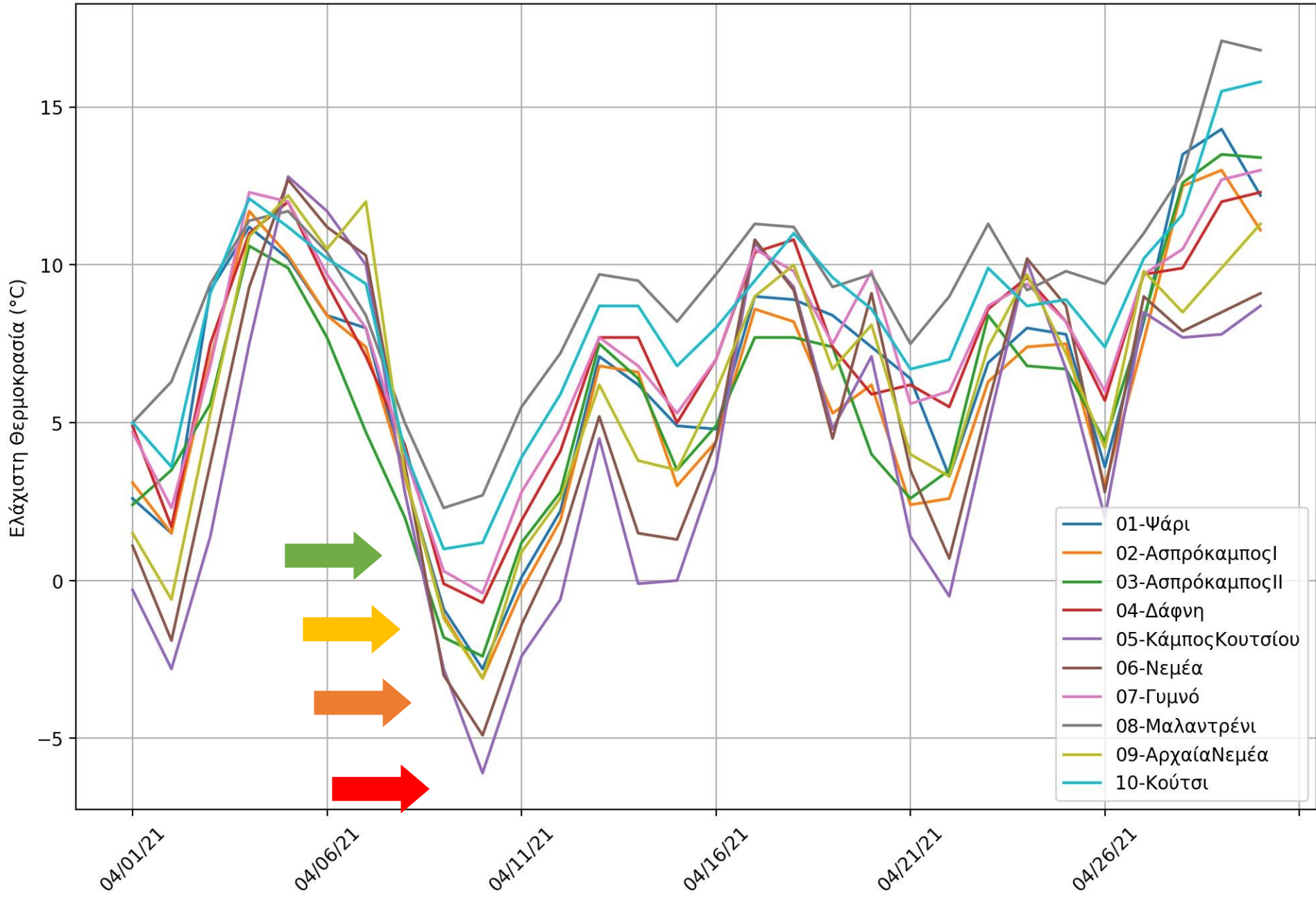
## Υψομετρικές Ζώνες (m)

- < 350
- 350 - 600
- > 600

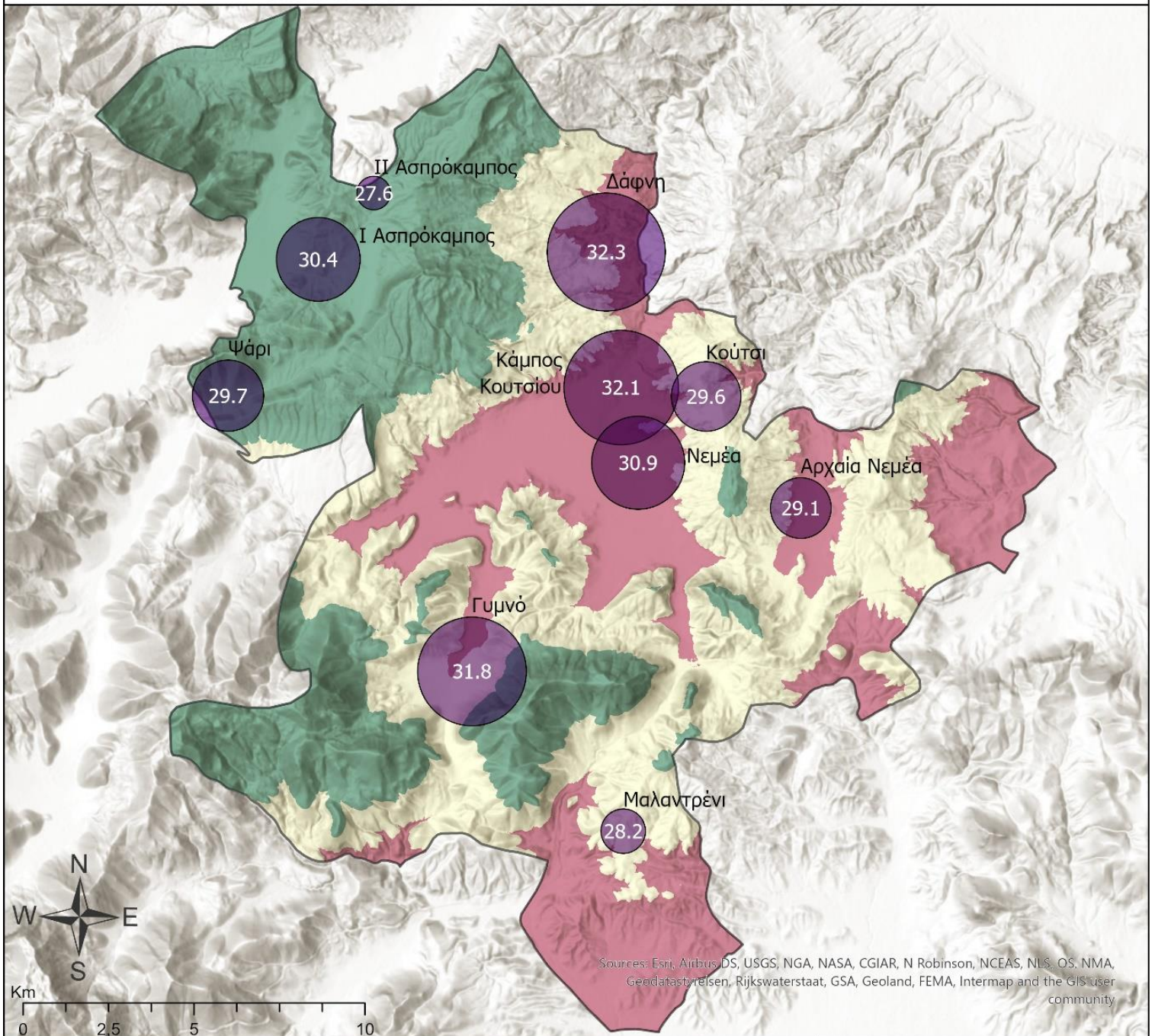
## Ελάχιστη Θερμοκρασία (°C)



# Ελάχιστη Θερμοκρασία Ανά Ημέρα



# ΜΕΓΙΣΤΗ ΘΕΡΜΟΚΡΑΣΙΑ ΜΑΪΟΥ 2021





# ΕΞΑΤΜΙΣΟΔΙΑΠΝΟΗ ΑΝΑΦΟΡΑΣ ΜΑΪΟΥ 2021

